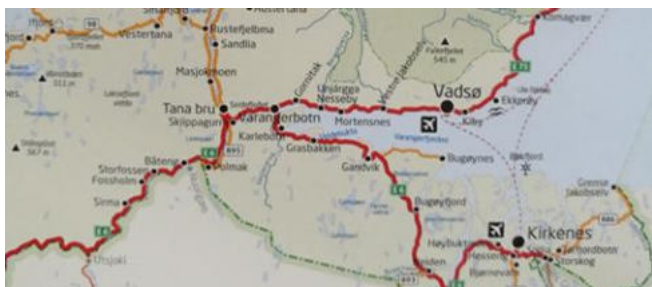


Kävelyretki Varangin vuonon kallioilla: Bugøynestoppen /Gàranasèohkka



Tämä on yksi hienoimmista kävelyreiteistä Varangin vuonon rannalla. Lähtöpaikkaan on Utsjoelta matkaa noin 135 km. Aja ensin Nuorgamin suuntaan, sitten Varangerbotnista Kirkkoniemelle päin. Käänny Pykeijaan. Aja tätä Pykeijaan menevää tietä 14,5 km. Oikealla on pieni lampi ja sen vierellä parkkipaikka. Parkkipaikan länsipuolella on soranottoaika. reitti alkaa sieltä.




Tämä reitti on merkitty norjalaiseen ulkoilureitistöön: www.perletur.no

Sieltä valitse Sør-Varanger ja tämän reitin nimi on Bugøynestoppen /Gàranasèohkka. Kävelyyn kuluu noin 2,5 – 3 tuntia suuntaansa.


Kalliota on paljon. Korkein huippu on 497 metriä, joten menomatka on enimmäkseen ylämäkeä ja paluumatka alamäkeä.



Polku on hyvin merkitty pitkillä valkoisilla kepeillä, mitään eksymisen vaaraa ei ole.



Huipulla on tutka-asema.



Matkan varrella on monia tunturijärviä. Kyllä niissä kalaa on!